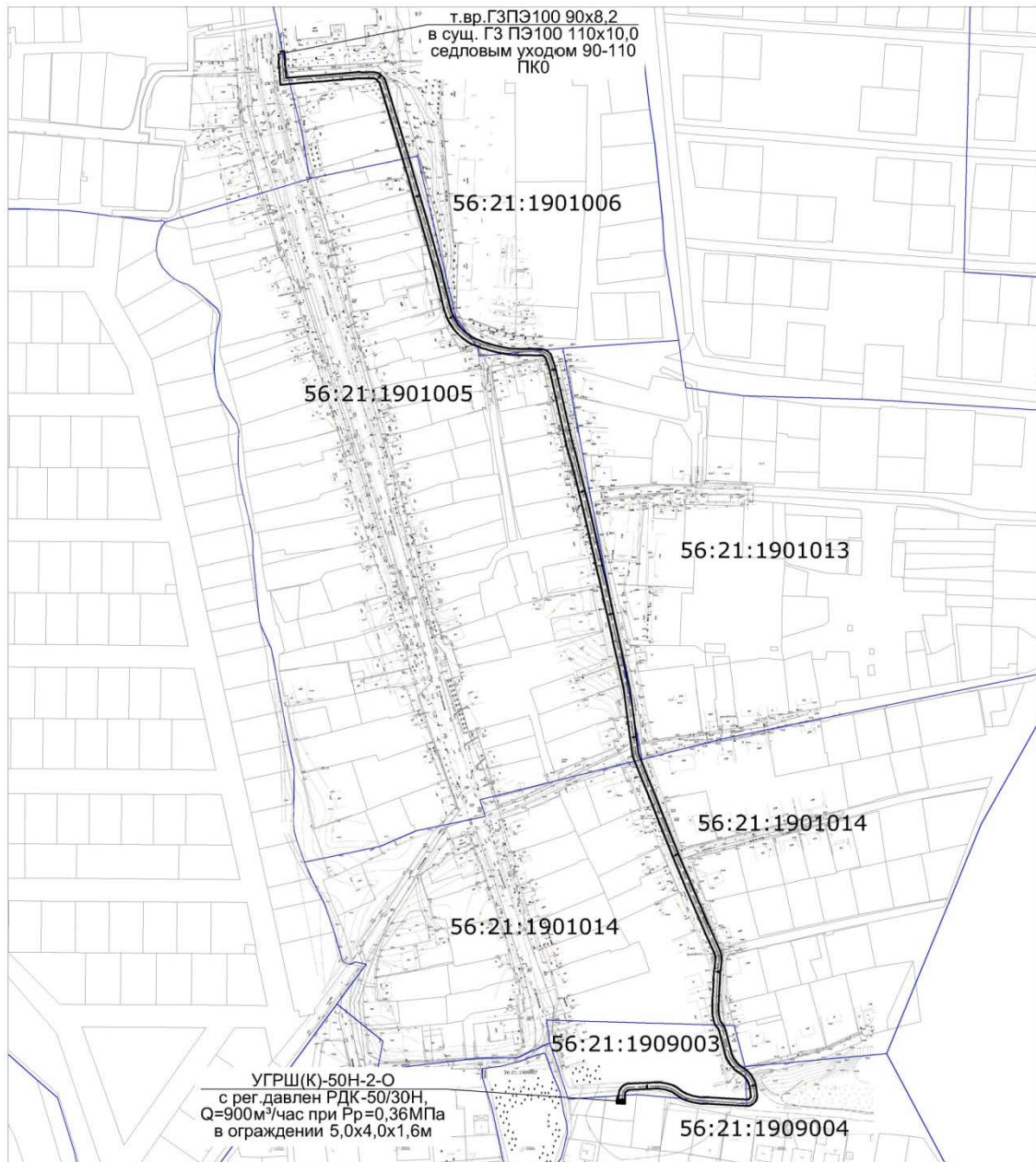



СХЕМА

чертежа планировки территории, расположенной в кадастровых кварталах 56:21:1909007, 56:21:1909003, 56:21:1909004, 56:21:1901014, 56:21:1901013, 56:21:1901005, 56:21:1901006 (для линейного объекта – строительство распределительного газопровода к садовым участкам СНТ «Труженик»), с отображением красных линий

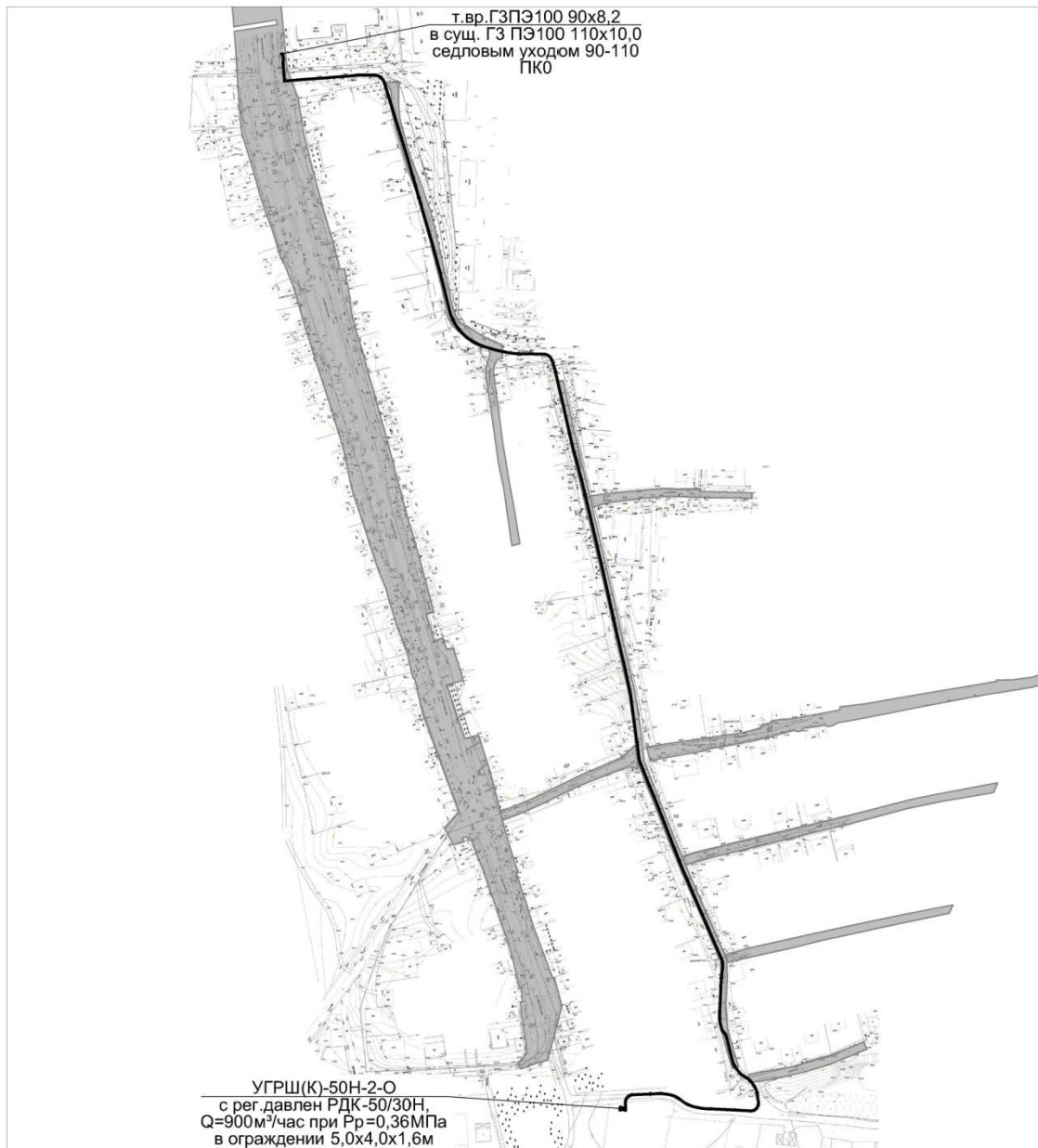


Условные знаки


	Проектируемые красные линии линейного объекта
---	---

СХЕМА

чертежа планировки территории, расположенной в районе объездной автодороги в пойме р. Урал в кадастровом квартале 56:44:0239001 территории, расположенной в кадастровых кварталах 56:21:1909007, 56:21:1909003, 56:21:1909004, 56:21:1901014, 56:21:1901013, 56:21:1901005, 56:21:1901006 (для линейного объекта – строительство распределительного газопровода к садовым участкам СНТ «Труженик»), с отображением линий, обозначающих дороги, улицы, проезды, объекты транспортной инфраструктуры

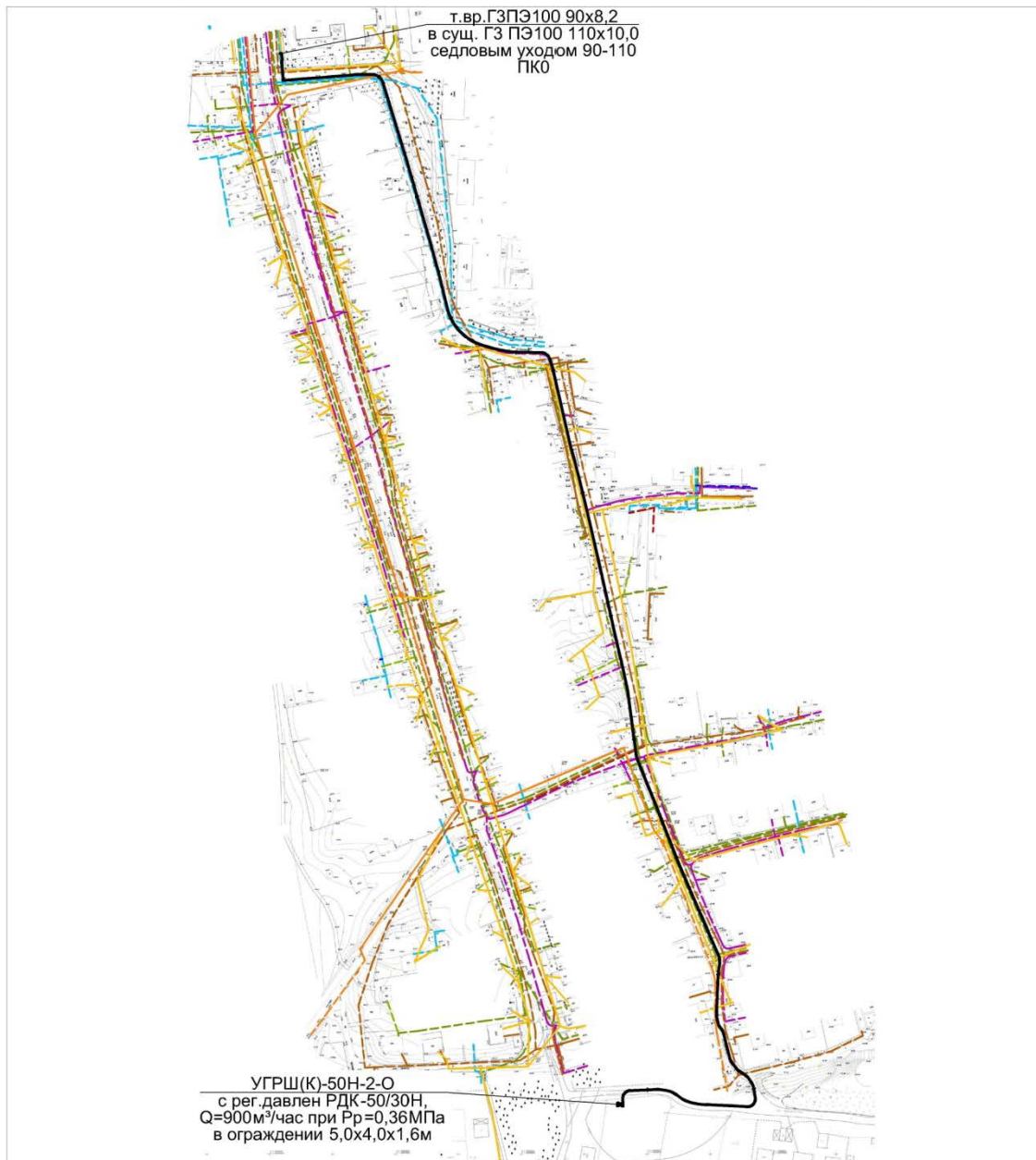


Условные знаки











	Дороги, улицы, проезды, объекты транспортной инфраструктуры
---	---

СХЕМА

чертежа планировки территории, расположенной в кадастровых кварталах 56:21:1909007, 56:21:1909003, 56:21:1909004, 56:21:1901014, 56:21:1901013, 56:21:1901005, 56:21:1901006 (для линейного объекта – строительство распределительного газопровода к садовым участкам СНТ «Труженик»), с отображением линий, обозначающих линии связи, объекты инженерной инфраструктуры



Условные знаки

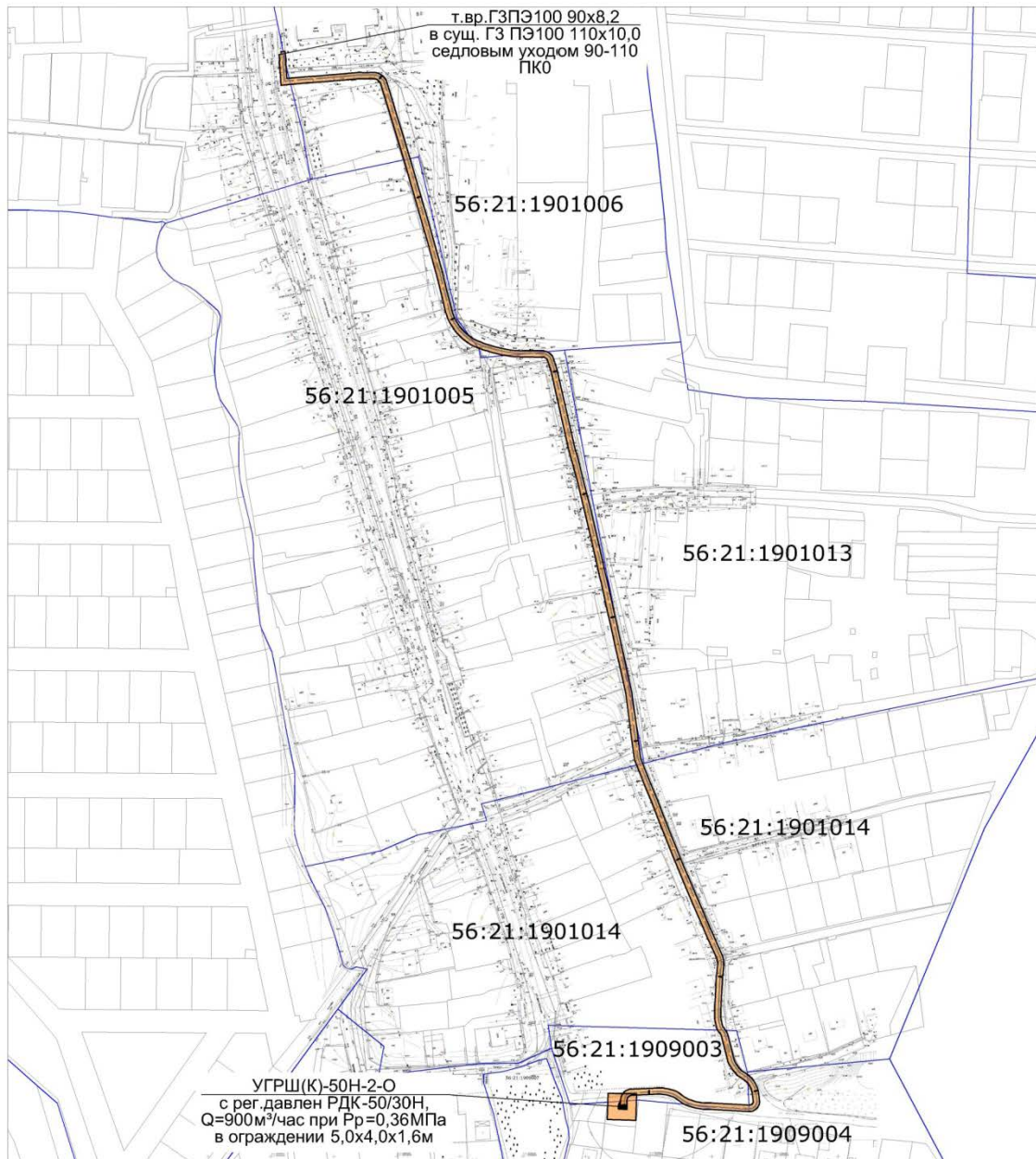
	водопровод
	канализация напорная существующая;
	канализация ливневая существующая;
	канализация напорная проектируемая;
	газопровод распределительный;
	кабель связи;
	подземная кабельная линия электропередачи низкого напряжения;
	подземная кабельная линия электропередачи высокого напряжения;
	ЛЭП 0,4кВ;
	ЛЭП 10кВ.

Глава муниципального образования


Л.М. Шандалов

СХЕМА

чертежа планировки территории, расположенной в кадастровых кварталах 56:21:1909007, 56:21:1909003, 56:21:1909004, 56:21:1901014, 56:21:1901013, 56:21:1901005, 56:21:1901006 (для линейного объекта – строительство распределительного газопровода к садовым участкам СНТ «Труженик»), с отображением границ зон планируемого размещения объектов социально-культурного и коммунально-бытового назначения, иных объектов капитального строительства

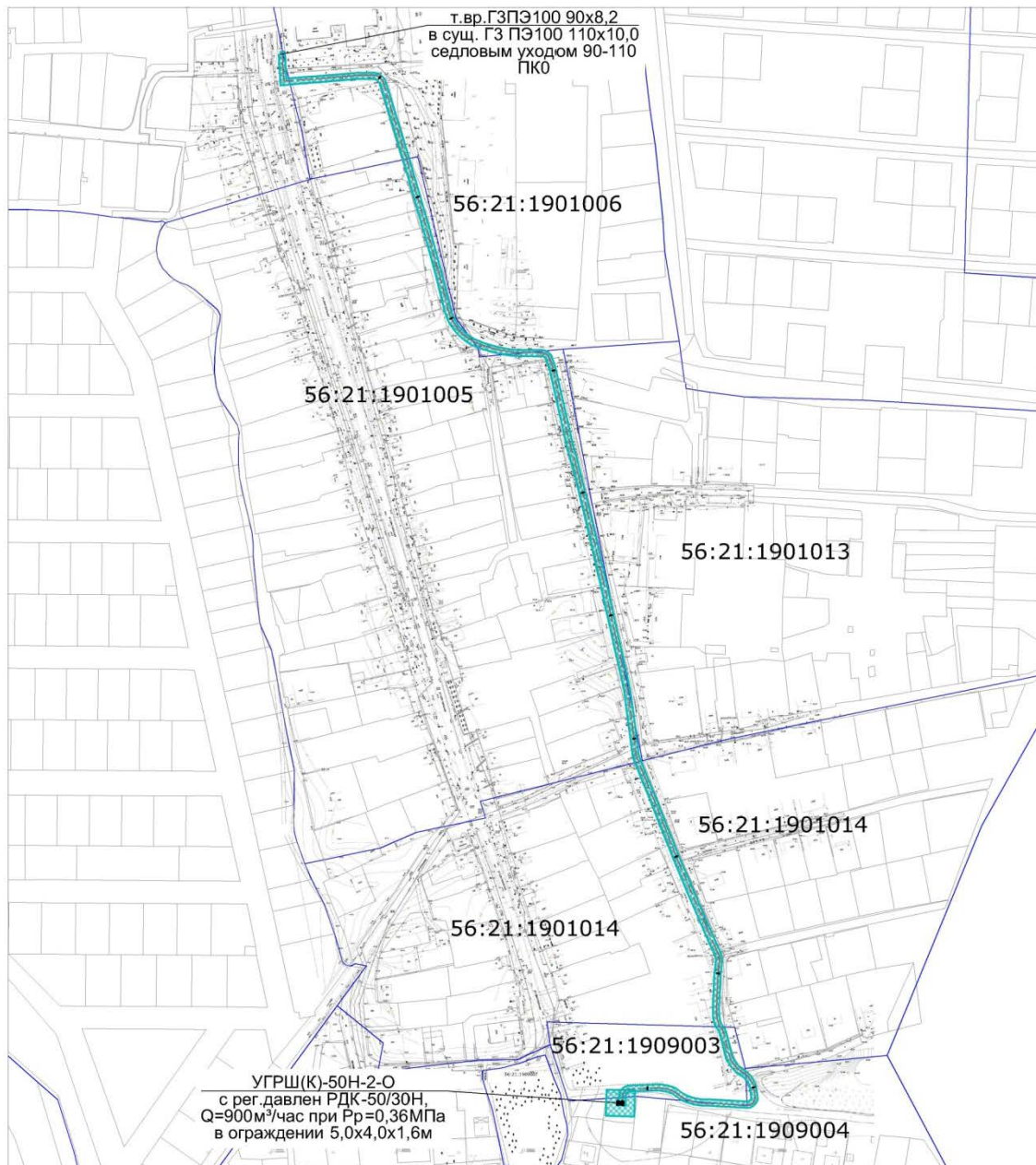


Условные знаки

	Границы зон планируемого размещения объектов коммунально-бытового назначения
---	--

СХЕМА

чертежа планировки территории, расположенной в кадастровых кварталах 56:21:1909007, 56:21:1909003, 56:21:1909004, 56:21:1901014, 56:21:1901013, 56:21:1901005, 56:21:1901006 (для линейного объекта – строительство распределительного газопровода к садовым участкам СНТ «Труженик»), с отображением границ зон планируемого размещения объектов федерального значения, объектов регионального значения, объектов местного значения



Условные знаки



Границы зон планируемого размещения объектов местного значения

ПОЛОЖЕНИЕ

о размещении объектов капитального строительства федерального, регионального или местного значения, а также о характеристиках планируемого развития территории, в том числе плотности и параметрах застройки территории и характеристиках развития систем социального, транспортного обслуживания и инженерно-технического обеспечения, необходимых для развития территории

Проектом планировки определяется место размещения линейного объекта – распределительного газопровода к садовым участкам СНТ «Труженик», который является объектом местного значения.

Проектируемый газопровод предназначен для газоснабжения садовых домов на нужды отопления, горячего водоснабжения и приготовления пищи.

Согласно документам территориального планирования (Генеральному плану МО Пригородный сельсовет Оренбургского района Оренбургской области, утвержденному Решением Совета Депутатов от 29 декабря 2014 года № 284-р, и Правилам землепользования и застройки МО Пригородный сельсовет Оренбургского района Оренбургской области, утвержденным Решением Совета Депутатов от 29 декабря 2014 года № 283-р), проектируемый объект расположен в следующих территориальных зонах: селитебной зоне и зоне сельскохозяйственного использования.

Характеристики линейного объекта представлены в таблице 1.

Таблица 1

Характеристики проектируемого линейного объекта	
Классификация газопровода	
- по давлению;	Высокого давления
- по местоположению;	Подземный
- по назначению в системе газоснабжения	Распределительные сети
Протяженность газопровода	1132,36 м
Площадь полосы отвода	6329 м ²

Здания, строения и сооружения, проектируемые в составе линейного объекта и обеспечивающие его функционирование: шкафной газорегуляторный пункт в районе дачного массива, для понижения давления с 0,6 МПа до рабочего давления.